

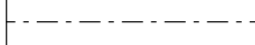



| | |
|---|--|
| 1 | PLOCHY OBYTNÉ ZELENÉ, OZNAČENÍ OBJEKTŮ |
| | PLOCHY DOPROVDNÉ A VEŘEJNÉ ZELENÉ |
| | SILNICE III. TŘÍDY, KOMUNIKACE MÍSTNÍ OBSLUŽNÉ |
| | KOMUNIKACE PŘÍSTUPOVÉ A PĚŠÍ, ZPEVNĚNÉ PLOCHY |
|  | PLOCHY OBJEKTŮ |
|  | VZROSTLÉ STROMY ALEJOVÉ A SOLITERNÍ |
|  | HRANICE OCHRANNÉHO PÁSMO VEDENÍ VN |
|  | HRANICE ŘEŠENÉ PLOCHY |



CHRATAVA

| | | | |
|--|--|--|--|
| NÁZEV DĚLA ÚZEMNÍ STUDIE - RODINNÉ DOMKY LIBEREČKÁ | | STUPEŇ FÁZE NÁVRH | |
| ČÍSLO ÚZEMNÍ STUDIE 3 | DATA DOKUMENTACE 31.12.2008 | VEDOUcí PROJEKTANT ING.ARCH.JIŘÍ PLAŠIL | ODPOVĚDĚL MĚSTO CHRATAVA NÁMĚSTÍ 1.MÁJE 1 470 36 CHRATAVA |
| ČÍSLO ZÁKAZY 002/2008 | ZODPOVĚDNÝ PROJEKTANT ING.ARCH.VLADISLAV HRON | | MĚRITVO 1 : 1000 |
| MĚSTO CHRATAVA PROSTOROVÝ VÝKRES | | | |

