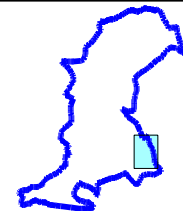
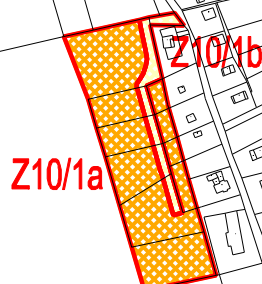


OZNAČENÍ ČÁSTI DÍLA

1a

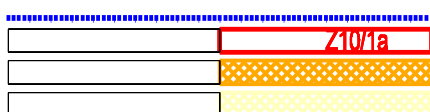


HORNÍ CHRASTAVA



STAV

NÁVRH



HRANICE KATASTRÁLNÍHO ÚZEMÍ
 HRANICE LOKALIT 10.ZMĚNY - ZASTAVITELNÉ PLOCHY
 PLOCHY OBYTNÉ ZÁSTAVBY NÍZKOPODLAŽNÍ VENKOVSKÉHO TYPU
 PLOCHY OSTATNÍCH POZEMNÍCH KOMUNIKACÍ

MĚSTY DÍLA				STUPEŇ-ÉČE
ÚZEMNÍ PLÁN MĚSTA - 10.ZMĚNA				NÁVRH
OZNAČENÍ ČÁSTI DÍLA 1a	DATA ZFOTONĚNÍ	VEDOUČÍ PROJEKTANT	ZFOTOMITEL	OBJEDVATEL
	31.03.2010	ING.ARCH.JIŘÍ PLAŠIL	ING.ARCH.JIŘÍ PLAŠIL FUČÍKOVA 137/10 460 01 LIBEREC 5	MĚSTO CHRASTAVA NÁMĚSTÍ 1.MÁJE 1 470 36 CHRASTAVA
MĚSTY ČÁSTI DÍLA	ČÍSLO ZNAČKY	ZODPOVĚDNÝ PROJEKTANT	MĚRŠKALA	
	005/2010	ING.ARCH.JIŘÍ PLAŠIL	1 : 5000	
HLAVNÍ VÝKRES (PLÁN FUNKČNÍHO VYUŽITÍ PLOCH*)				

